

MONOGRAPHIES RÉGIONALES  
DE L'INSTITUT DE LA MÉDITERRANÉE :  
ALGÉRIE

octobre 2000

*Institut*  
*de la Méditerranée*

membres fondateurs



# MONOGRAPHIES RÉGIONALES DES PAYS RIVERAINS DE LA MÉDITERRANÉE

**L**es données réunies et présentées dans cette annexe proviennent essentiellement des offices statistiques nationaux et d'Eurostat :

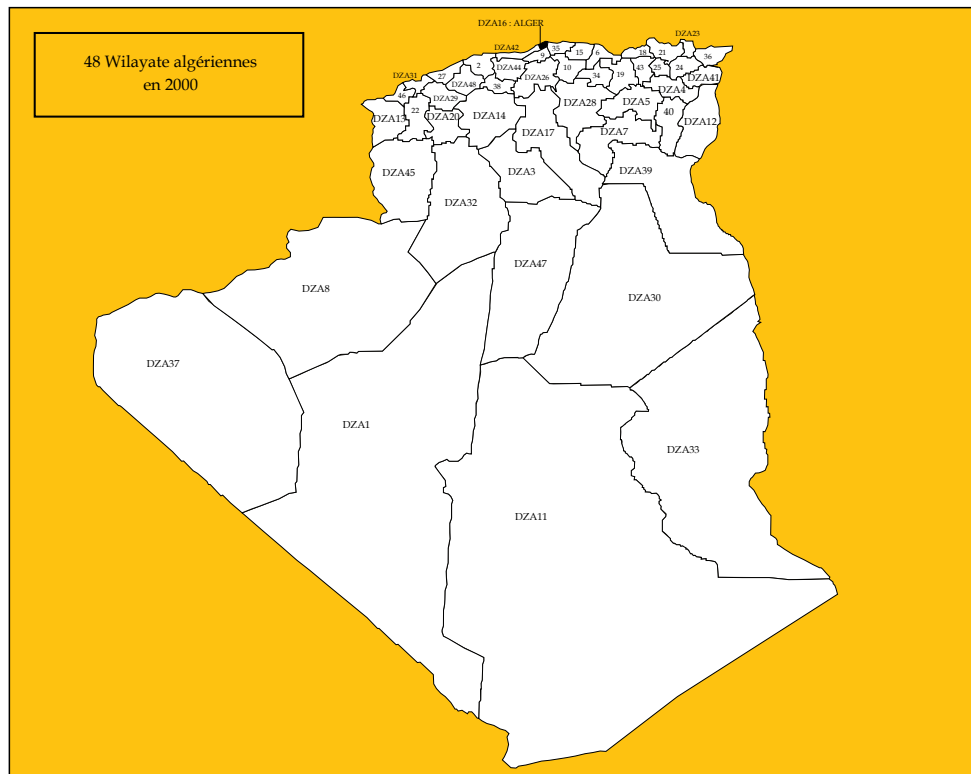
- √ Pour les deux monographies européennes : Eurostat, l'Institut National de la Statistique et des Etudes Economiques français (INSEE), l'Istituto Nazionale di Statistica italien (ISTAT), l'Instituto Nacional de Estadística espagnol (INE) et le National Statistical Service of Greece (NSSG) ;
- √ le State Institute of Statistics turc (SIS) ;
- √ le Central Bureau of Statistics syrien (CBS) ;
- √ le Central Bureau of Statistics israélien ;
- √ la Central Agency for Public Mobilization and Statistics égyptienne (CAPMAS) ;
- √ l'Institut National de la Statistique tunisien (INS) ;
- √ l'Office National de la Statistique algérien (ONS) ;
- √ la Direction de la Statistique marocaine (DS).

Dans certains cas, pour faciliter les comparaisons internationales, les répartitions régionales produites par les offices nationaux de la statistique ont été appliquées aux données publiées par la Banque Mondiale ou le PNUD. Toutefois, ces comparaisons doivent être effectuées avec prudence car :

- √ pour un même agrégat, les définitions peuvent varier d'un pays à l'autre ;
- √ les conditions d'estimation et de collecte des données peuvent être très différentes suivant les pays et suivant les régions à l'intérieur d'un pays ;
- √ le poids, la définition et la comptabilisation du secteur « non structuré » varient aussi.

Ces limites sont inhérentes à toute utilisation de données chiffrées. Elles expliquent que cette présentation des territoires infra-nationaux fasse toujours l'objet de vérifications et d'homogénéisation par l'Institut de la Méditerranée.

# Les Wilayate Algériennes



Code *Wilayate Algériennes* Code *Wilayate Algériennes*

DZA1	Adrar	DZA25	Constantine
DZA2	Chlef	DZA26	Medea
DZA3	Laghouat	DZA27	Mostaganem
DZA4	Oum el Bouaghi	DZA28	M'sila
DZA5	Batna	DZA29	Mascara
DZA6	Bejaia	DZA30	Ouargla
DZA7	Biskra	DZA31	Oran
DZA8	Bechar	DZA32	El Bayadh
DZA9	Blida	DZA33	Illizi
DZA10	Bouira	DZA34	Bordj Bou Areridj
DZA11	Tamanrasset	DZA35	Boumerdes
DZA12	Tebessa	DZA36	El Tarf
DZA13	Tlemcen	DZA37	Tindouf
DZA14	Tiaret	DZA38	Tissemsilt
DZA15	Tizi Ouzou	DZA39	El Oued
DZA16	Alger	DZA40	Khenchela
DZA17	Djelfa	DZA41	Souk Ahras
DZA18	Jijel	DZA42	Tipaza
DZA19	Setif	DZA43	Mila
DZA20	Saida	DZA44	Ain Defla
DZA21	Skikda	DZA45	Naama
DZA22	Sidi Bel Abbes	DZA46	Ain Temouchent
DZA23	Annaba	DZA47	Ghardaia
DZA24	Guelma	DZA48	Relizane

## Principales sources utilisées :

Office National de la Statistique,  
diverses publications  
Banque Mondiale, World Development  
Indicators, éditions variées  
PNUD, Rapport sur le Développement Humain,  
éditions variées

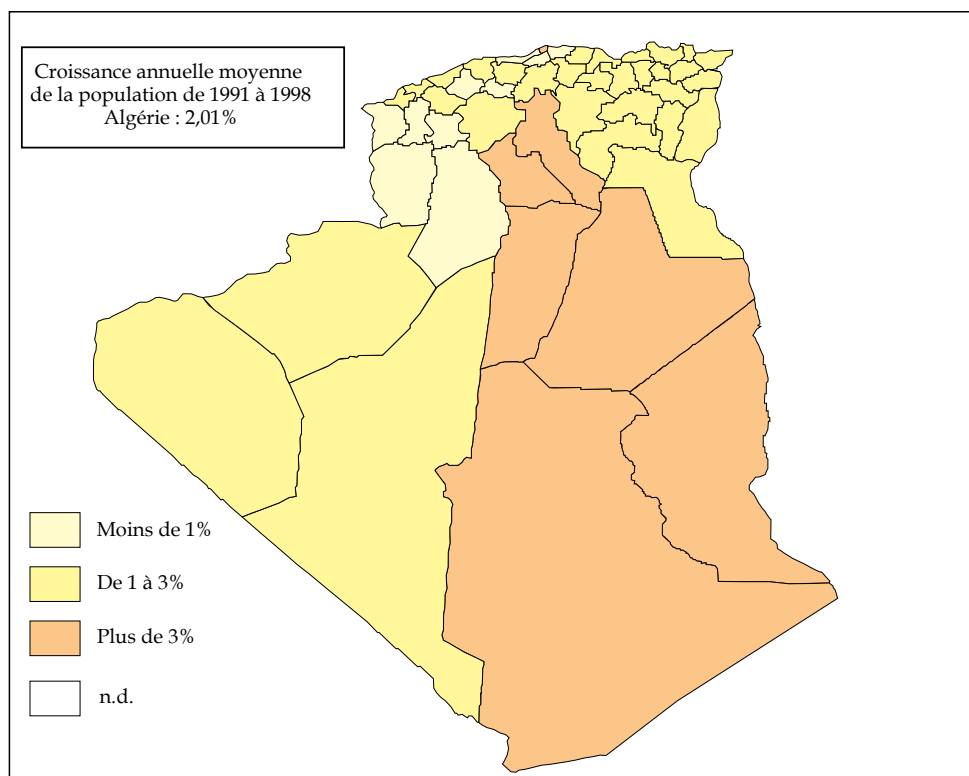
Annexes

## I) LES ALGÉRIENS

### A) LE PEUPELEMENT EN ALGÉRIE

Code	Wilayate Algériennes	Population 1998	Densité 1998	Code	Wilayate Algériennes	Population 1998	Densité 1998
	<b>Algérie</b>	29 100 863	12,2				
Dza1	Adrar	311 615	0,7	Dza25	Constantine	810 914	370,8
Dza2	Chlef	858 695	179,1	Dza26	Medea	802 078	90,5
Dza3	Laghouat	317 125	12,7	Dza27	Mostaganem	631 057	290,1
Dza4	Oum el Bouaghi	519 170	76,7	Dza28	M'sila	805 519	43,0
Dza5	Batna	962 623	79,0	Dza29	Mascara	676 192	113,8
Dza6	Bejaïa	856 840	262,2	Dza30	Ouargla	445 619	2,1
Dza7	Biskra	575 858	27,4	Dza31	Oran	1 213 839	572,3
Dza8	Bechar	225 546	1,4	Dza32	El Bayadh	168 789	2,1
Dza9	Blida	784 283	462,4	Dza33	Illizi	34 108	0,1
Dza10	Bouira	629 560	141,8	Dza34	Bordj Bou Areridj	555 402	135,0
Dza11	Tamanrasset	137 175	0,2	Dza35	Boumerdes	647 389	406,9
Dza12	Tebessa	549 066	38,6	Dza36	El Tarf	352 588	105,6
Dza13	Tlemcen	842 053	92,9	Dza37	Tindouf	27 060	0,2
Dza14	Tiaret	725 853	35,1	Dza38	Tissemsilt	264 240	83,8
Dza15	Tizi Ouzou	1 108 708	310,7	Dza39	El Oued	504 401	9,2
Dza16	Alger	2 562 428	9 386,2	Dza40	Khenchela	327 917	33,4
Dza17	Djelfa	797 706	12,0	Dza41	Souk Ahras	367 455	80,9
Dza18	Jijel	573 208	222,4	Dza42	Tipaza	506 053	233,6
Dza19	Setif	1 311 413	201,6	Dza43	Mila	674 480	71,9
Dza20	Saïda	279 526	41,3	Dza44	Ain Defla	660 342	134,8
Dza21	Skikda	786 154	195,3	Dza45	Naama	127 314	4,3
Dza22	Sidi Bel Abbas	525 632	57,8	Dza46	Ain Temouchent	327 331	137,6
Dza23	Annaba	557 818	387,6	Dza47	Ghardaïa	300 516	3,5
Dza24	Guelma	430 000	104,9	Dza48	Relizane	642 205	131,9

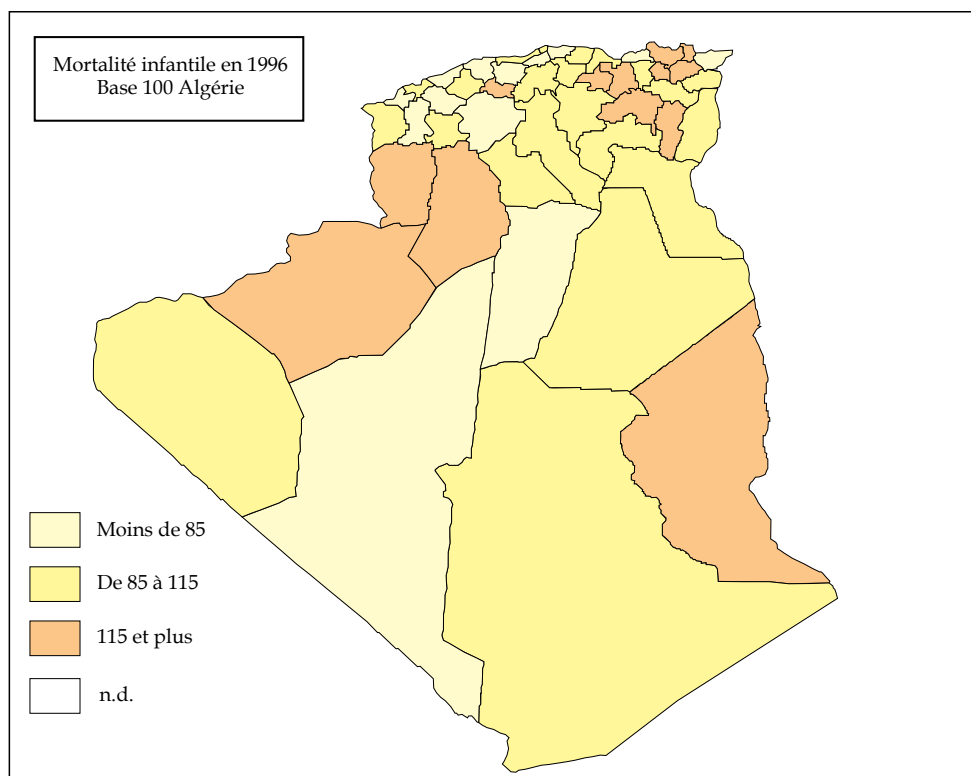
Densité : nombre d'habitants par km<sup>2</sup>. Taux d'urbanisation : en pourcentage de la population totale.



Annexes

## B) NAISSANCES ET VOYAGES

Code	Wilayate Algériennes	Taux brut de natalité 1997	Taux brut de mortalité 1997	Code	Wilayate Algériennes	Taux brut de natalité 1997	Taux brut de mortalité 1997
	<b>Algérie</b>	27,1	4,9				
Dza1	Adrar	33,9	6,6	Dza25	Constantine	29,4	7,7
Dza2	Chlef	28,5	4,3	Dza26	Medea	24,9	4,3
Dza3	Laghouat	32,5	4,9	Dza27	Mostaganem	25,6	5,0
Dza4	Oum el Bouaghi	27,4	4,2	Dza28	M'sila	31,0	3,9
Dza5	Batna	31,6	4,8	Dza29	Mascara	27,2	5,1
Dza6	Bejaia	23,1	4,8	Dza30	Ouargla	34,2	4,5
Dza7	Biskra	34,8	5,3	Dza31	Oran	25,2	5,2
Dza8	Bechar	30,7	4,7	Dza32	El Bayadh	40,2	5,7
Dza9	Blida	27,9	6,1	Dza33	Illizi	35,8	6,4
Dza10	Bouira	22,6	4,3	Dza34	Bordj Bou Are	26,7	3,8
Dza11	Tamanrasset	37,3	5,7	Dza35	Boumerdes	24,9	5,2
Dza12	Tebessa	30,1	4,9	Dza36	El Tarf	19,0	3,3
Dza13	Tlemcen	23,4	5,0	Dza37	Tindouf	39,2	9,4
Dza14	Tiaret	29,8	5,1	Dza38	Tissemsilt	28,9	5,0
Dza15	Tizi Ouzou	20,8	4,7	Dza39	El Oued	37,4	4,8
Dza16	Alger	21,4	5,0	Dza40	Khenchela	29,5	4,7
Dza17	Djelfa	29,1	3,9	Dza41	Souk Ahras	23,1	4,6
Dza18	Jijel	27,2	4,5	Dza42	Tipaza	31,9	7,5
Dza19	Setif	28,0	4,4	Dza43	Mila	27,2	3,8
Dza20	Saida	28,2	5,2	Dza44	Ain Defla	25,8	4,5
Dza21	Skikda	24,8	4,0	Dza45	Naama	38,7	5,8
Dza22	Sidi Bel Abbas	25,4	5,0	Dza46	Ain Temouchent	22,5	4,4
Dza23	Annaba	29,8	6,8	Dza47	Ghardaia	33,9	4,3
Dza24	Guelma	21,9	4,4	Dza48	Relizane	28,0	5,0



Annexes

## II) CONDITIONS DE VIE ET CONSOMMATION

### A) LA COUVERTURE SANITAIRE

Code	Wilayate Algériennes	Nombre de médecins pour 1000 hab. 1996	Nombre de lits d'hôpitaux pour 1000 hab. 1996	Code	Wilayate Algériennes	Nombre de médecins pour 1000 hab. 1996	Nombre de lits d'hôpitaux pour 1000 hab. 1996
	<b>Algérie</b>	0,40	1,20				
Dza1	Adrar	0,39	1,70	Dza25	Constantine	0,48	0,63
Dza2	Chlef	0,15	0,87	Dza26	Medea	0,29	1,19
Dza3	Laghouat	0,45	1,60	Dza27	Mostaganem	0,34	1,42
Dza4	Oum el Bouaghi	0,40	1,61	Dza28	M'sila	0,20	1,22
Dza5	Batna	0,26	0,90	Dza29	Mascara	0,43	1,96
Dza6	Bejaia	0,38	1,52	Dza30	Ouargla	0,42	1,60
Dza7	Biskra	0,34	1,10	Dza31	Oran	0,58	0,26
Dza8	Bechar	0,55	2,99	Dza32	El Bayadh	0,51	1,83
Dza9	Blida	0,59	0,64	Dza33	Illizi	1,19	3,58
Dza10	Bouira	0,32	1,40	Dza34	Bordj Bou Arerridj	0,27	1,27
Dza11	Tamanrasset	0,44	1,60	Dza35	Boumerdes	0,78	0,50
Dza12	Tebessa	0,25	1,29	Dza36	El Tarf	0,47	1,08
Dza13	Tlemcen	0,46	0,70	Dza37	Tindouf	0,57	5,88
Dza14	Tiaret	0,29	1,70	Dza38	Tissemsilt	0,29	1,73
Dza15	Tizi Ouzou	0,40	0,82	Dza39	El Oued	0,33	0,93
Dza16	Alger	0,50	1,91	Dza40	Khenchela	0,31	1,69
Dza17	Djelfa	0,20	1,10	Dza41	Souk Ahras	0,24	1,63
Dza18	Jijel	0,34	1,57	Dza42	Tipaza	1,23	0,95
Dza19	Setif	0,29	0,72	Dza43	Mila	0,28	0,78
Dza20	Saida	0,47	1,34	Dza44	Ain Defla	0,24	1,56
Dza21	Skikda	0,28	1,23	Dza45	Naama	0,57	2,96
Dza22	Sidi Bel Abbas	0,63	0,42	Dza46	Ain Temouchent	0,62	2,24
Dza23	Annaba	0,42	0,10	Dza47	Ghardaia	0,44	1,43
Dza24	Guelma	0,38	1,21	Dza48	Relizane	0,20	0,96

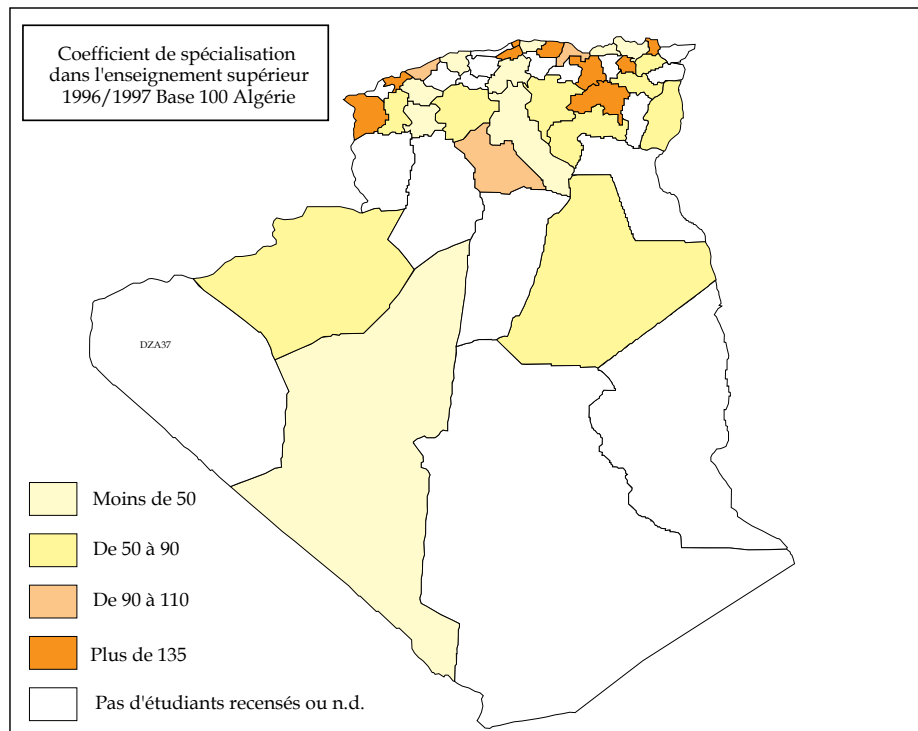
### B) L'ÉQUIPEMENT DES MÉNAGES

Code	Wilayate Algériennes	Nombre de téléphones pour 1000 habitants 1990	Nombre de téléphones pour 1000 habitants 1998	Code	Wilayate Algériennes	Nombre de téléphones pour 1000 habitants 1990	Nombre de téléphones pour 1000 habitants 1998
	<b>Algérie</b>	31,6	49,1				
Dza1	Adrar	18,6	36,3	Dza25	Constantine	54,2	84,2
Dza2	Chlef	15,1	27,7	Dza26	Medea	17,1	33,8
Dza3	Laghouat	31,3	50,5	Dza27	Mostaganem	22,6	41,1
Dza4	Oum el Bouaghi	18,8	36,2	Dza28	M'sila	13,9	26,4
Dza5	Batna	25,6	34,6	Dza29	Mascara	23,0	47,1
Dza6	Bejaia	21,8	37,0	Dza30	Ouargla	55,9	90,8
Dza7	Biskra	25,5	41,8	Dza31	Oran	61,1	78,9
Dza8	Bechar	34,4	84,2	Dza32	El Bayadh	25,7	69,4
Dza9	Blida	26,4	42,9	Dza33	Illizi	64,1	108,8
Dza10	Bouira	17,9	29,3	Dza34	Bordj Bou Arerridj	29,7	32,1
Dza11	Tamanrasset	13,9	67,5	Dza35	Boumerdes	23,9	50,9
Dza12	Tebessa	19,3	29,0	Dza36	El Tarf	16,4	25,0
Dza13	Tlemcen	32,1	51,1	Dza37	Tindouf	58,5	80,2
Dza14	Tiaret	18,1	33,8	Dza38	Tissemsilt	15,1	34,1
Dza15	Tizi Ouzou	14,1	26,7	Dza39	El Oued	21,0	45,4
Dza16	Alger	86,2	97,5	Dza40	Khenchela	26,0	40,2
Dza17	Djelfa	16,0	20,4	Dza41	Souk Ahras	18,4	34,8
Dza18	Jijel	22,5	35,0	Dza42	Tipaza	32,9	102,9
Dza19	Setif	23,9	36,2	Dza43	Mila	69,3	16,8
Dza20	Saida	20,5	55,0	Dza44	Ain Defla	15,8	29,4
Dza21	Skikda	26,0	45,0	Dza45	Naama	31,4	64,3
Dza22	Sidi Bel Abbas	24,7	48,7	Dza46	Ain Temouchent	25,2	44,1
Dza23	Annaba	74,9	97,1	Dza47	Ghardaia	42,2	76,2
Dza24	Guelma	21,8	49,2	Dza48	Relizane	12,0	26,3

Annexes

## C) ENSEIGNEMENT & FORMATION

Code	Wilayate Algériennes	Algérie		Code	Wilayate Algériennes	Algérie	
		Primaire : Nombre d'élèves pour 1000 habitants 1996/1997 Base 100 Algérie	Secondaire : Nombre d'élèves pour 1000 habitants 1996/1997 Base 100 Algérie			Primaire : Nombre d'élèves pour 1000 habitants 1996/1997 Base 100 Algérie	Secondaire : Nombre d'élèves pour 1000 habitants 1996/1997 Base 100 Algérie
	<b>Algérie</b>	100	100				
Dza1	Adrar	100	69	Dza25	Constantine	102	129
Dza2	Chlef	109	97	Dza26	Medea	97	83
Dza3	Laghouat	89	85	Dza27	Mostaganem	94	72
Dza4	Oum el Bouaghi	107	105	Dza28	M'sila	104	79
Dza5	Batna	107	105	Dza29	Mascara	90	74
Dza6	Bejaia	118	113	Dza30	Ouargla	115	118
Dza7	Biskra	105	105	Dza31	Oran	86	84
Dza8	Bechar	118	127	Dza32	El Bayadh	97	105
Dza9	Blida	116	110	Dza33	Illizi	97	83
Dza10	Bouira	112	107	Dza34	Bordj Bou Arerridj	111	112
Dza11	Tamanrasset	90	70	Dza35	Boumerdes	136	140
Dza12	Tebessa	103	97	Dza36	El Tarf	100	115
Dza13	Tlemcen	92	97	Dza37	Tindouf	104	115
Dza14	Tiaret	97	92	Dza38	Tissemsilt	102	93
Dza15	Tizi Ouzou	112	120	Dza39	El Oued	115	93
Dza16	Alger	60	89	Dza40	Khenchela	98	99
Dza17	Djelfa	80	67	Dza41	Souk Ahras	98	98
Dza18	Jijel	112	105	Dza42	Tipaza	167	164
Dza19	Setif	107	99	Dza43	Mila	109	98
Dza20	Saida	98	105	Dza44	Ain Defla	101	100
Dza21	Skikda	102	109	Dza45	Naama	109	132
Dza22	Sidi Bel Abbès	90	110	Dza46	Ain Temouchent	84	90
Dza23	Annaba	91	122	Dza47	Ghardaia	92	85
Dza24	Guelma	100	107	Dza48	Relizane	97	80



Annexes

### III) TRAVAILLER ET PRODUIRE

#### A) ACTIVITÉ ET EMPLOI

Code	Wilayate Algériennes	Répartition (%) des entreprises en 1996 : entreprises Publiques	Répartition (%) des entreprises en 1996 : entreprises Privées*	Code	Wilayate Algériennes	Répartition (%) des entreprises en 1996 : entreprises Publiques	Répartition (%) des entreprises en 1996 : entreprises Privées*
	<b>Algérie</b>	185	1 026	Dza25	Constantine	2,7	2,4
Dza1	Adrar	0,5	0,1	Dza26	Medea	1,6	1,6
Dza2	Chlef	2,2	0,6	Dza27	Mostaganem	1,1	1,1
Dza3	Laghouat	2,2	0,1	Dza28	M'sila	1,6	0,1
Dza4	Oum el Bouaghi	2,2	0,5	Dza29	Mascara	2,2	1,7
Dza5	Batna	3,8	1,3	Dza30	Ouargla	2,2	0,5
Dza6	Bejaia	2,7	3,1	Dza31	Oran	1,6	16,8
Dza7	Biskra	4,3	0,4	Dza32	El Bayadh	2,2	0,0
Dza8	Bechar	0,5	0,1	Dza33	Illizi	0,5	0,0
Dza9	Blida	2,7	10,7	Dza34	Bordj Bou Areridj	0,0	0,7
Dza10	Bouira	3,2	1,8	Dza35	Boumerdes	2,2	3,3
Dza11	Tamanrasset	1,6	0,0	Dza36	El Tarf	1,1	0,1
Dza12	Tebessa	2,7	0,2	Dza37	Tindouf	0,5	0,0
Dza13	Tlemcen	6,5	2,5	Dza38	Tissemsilt	0,0	0,1
Dza14	Tiaret	0,5	0,3	Dza39	El Oued	2,7	0,6
Dza15	Tizi Ouzou	8,1	1,9	Dza40	Khenchela	1,1	0,0
Dza16	Alger	12,4	31,1	Dza41	Souk Ahras	0,5	0,0
Dza17	Djelfa	0,5	0,2	Dza42	Tipaza	2,2	7,1
Dza18	Jijel	1,1	0,2	Dza43	Mila	0,5	0,3
Dza19	Setif	1,6	2,0	Dza44	Ain Defla	1,6	0,4
Dza20	Saida	1,6	0,1	Dza45	Naama	0,0	0,0
Dza21	Skikda	1,6	0,4	Dza46	Ain Temouchent	0,5	0,4
Dza22	Sidi Bel Abbas	1,1	0,8	Dza47	Ghardaia	3,2	3,2
Dza23	Annaba	2,7	0,6	Dza48	Relizane	0,5	0,8
Dza24	Guelma	1,1	0,0				

\* : de plus de 10 salariés

#### B) ACTIVITÉS AGRICOLES

Code	Wilayate Algériennes	Répartition (%) de la surface agricole utile en 1996	Code	Wilayate Algériennes	Répartition (%) de la surface agricole utile en 1996
	<b>Algérie</b>	60,8	Dza25	Constantine	1,6
Dza1	Adrar	0,4	Dza26	Medea	4,1
Dza2	Chlef	2,2	Dza27	Mostaganem	1,6
Dza3	Laghouat	0,9	Dza28	M'sila	3,3
Dza4	Oum el Bouaghi	4,5	Dza29	Mascara	3,8
Dza5	Batna	5,2	Dza30	Ouargla	0,2
Dza6	Bejaia	1,6	Dza31	Oran	1,1
Dza7	Biskra	2,7	Dza32	El Bayadh	0,9
Dza8	Bechar	0,2	Dza33	Illizi	0,0
Dza9	Blida	0,9	Dza34	Bordj Bou Are	2,3
Dza10	Bouira	2,2	Dza35	Boumerdes	0,8
Dza11	Tamanrasset	0,0	Dza36	El Tarf	0,9
Dza12	Tebessa	3,8	Dza37	Tindouf	0,0
Dza13	Tlemcen	4,4	Dza38	Tissemsilt	1,6
Dza14	Tiaret	8,5	Dza39	El Oued	0,5
Dza15	Tizi Ouzou	1,2	Dza40	Khenchela	2,1
Dza16	Alger	0,1	Dza41	Souk Ahras	2,7
Dza17	Djelfa	4,7	Dza42	Tipaza	1,0
Dza18	Jijel	0,5	Dza43	Mila	2,7
Dza19	Setif	4,5	Dza44	Ain Defla	2,1
Dza20	Saida	3,8	Dza45	Naama	0,2
Dza21	Skikda	1,6	Dza46	Ain Temouchent	2,2
Dza22	Sidi Bel Abbas	4,4	Dza47	Ghardaia	0,1
Dza23	Annaba	0,5	Dza48	Relizane	3,1
Dza24	Guelma	2,2			

Annexes