

MONOGRAPHIES RÉGIONALES
DE L'INSTITUT DE LA MÉDITERRANÉE :
SYRIE

octobre 2000

Institut
de la Méditerranée

membres fondateurs



MONOGRAPHIES RÉGIONALES DES PAYS RIVERAINS DE LA MÉDITERRANÉE

Les données réunies et présentées dans cette annexe proviennent essentiellement des offices statistiques nationaux et d'Eurostat :

- √ Pour les deux monographies européennes : Eurostat, l'Institut National de la Statistique et des Etudes Economiques français (INSEE), l'Istituto Nazionale di Statistica italien (ISTAT), l'Instituto Nacional de Estadística espagnol (INE) et le National Statistical Service of Greece (NSSG) ;
- √ le State Institute of Statistics turc (SIS) ;
- √ le Central Bureau of Statistics syrien (CBS) ;
- √ le Central Bureau of Statistics israélien ;
- √ la Central Agency for Public Mobilization and Statistics égyptienne (CAPMAS) ;
- √ l'Institut National de la Statistique tunisien (INS) ;
- √ l'Office National de la Statistique algérien (ONS) ;
- √ la Direction de la Statistique marocaine (DS).

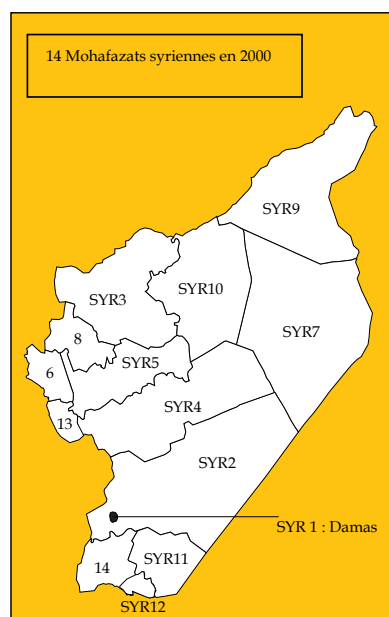
Dans certains cas, pour faciliter les comparaisons internationales, les répartitions régionales produites par les offices nationaux de la statistique ont été appliquées aux données publiées par la Banque Mondiale ou le PNUD. Toutefois, ces comparaisons doivent être effectuées avec prudence car :

- √ pour un même agrégat, les définitions peuvent varier d'un pays à l'autre ;
- √ les conditions d'estimation et de collecte des données peuvent être très différentes suivant les pays et suivant les régions à l'intérieur d'un pays ;
- √ le poids, la définition et la comptabilisation du secteur « non structuré » varient aussi.

Ces limites sont inhérentes à toute utilisation de données chiffrées. Elles expliquent que cette présentation des territoires infra-nationaux fasse toujours l'objet de vérifications et d'homogénéisation par l'Institut de la Méditerranée.

Les Mohafazats Syriennes

Code	Mohafazats Syriennes
SYR1	Damas
SYR2	Damas Rural Area
SYR3	Aleppo
SYR4	Homs
SYR5	Hama
SYR6	Lattakia
SYR7	Deir-es zor
SYR8	Idleb
SYR9	Al-Hassakeh
SYR10	Al-rakka
SYR11	Al-Sweida
SYR12	Dar'a
SYR13	Tartous
SYR14	Quneitra



I) LES SYRIENS

A) LE PEUPLEMENT EN SYRIE

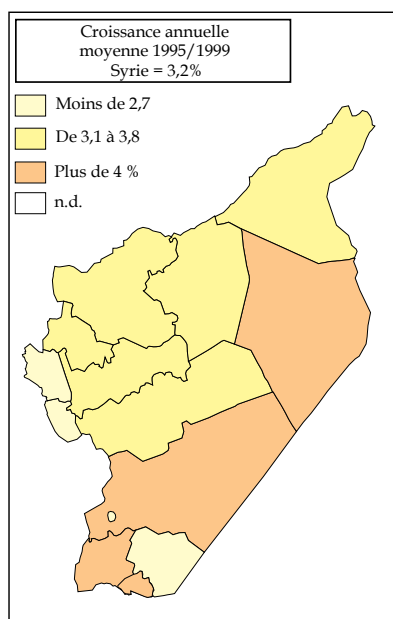
Code	Mohafazats Syriennes	Population 1999	Densité 1999
	Syrie	16 110 000	86,9
SYR1	Damas	1 513 000	14 409,5
SYR2	Damas Rural Area	2 039 000	112,4
SYR3	Aleppo	3 519 000	190,2
SYR4	Homs	1 410 000	33,4
SYR5	Hama	1 269 000	142,9
SYR6	Lattakia	833 000	362,2
SYR7	Deir-es zor	872 000	26,4
SYR8	Idleb	1 065 000	174,6
SYR9	Al-Hassakeh	1 194 000	51,2
SYR10	Al-rakka	654 000	33,3
SYR11	Al-Sweida	299 000	53,9
SYR12	Dar'a	732 000	196,2
SYR13	Tartous	650 000	343,9
SYR14	Quneitra	61 000	32,8

Principales sources utilisées :

Central Bureau of Statistics, diverses publications
 Banque Mondiale, World Development Indicators, éditions variées
 PNUD, Rapport sur le Développement Humain, éditions variées

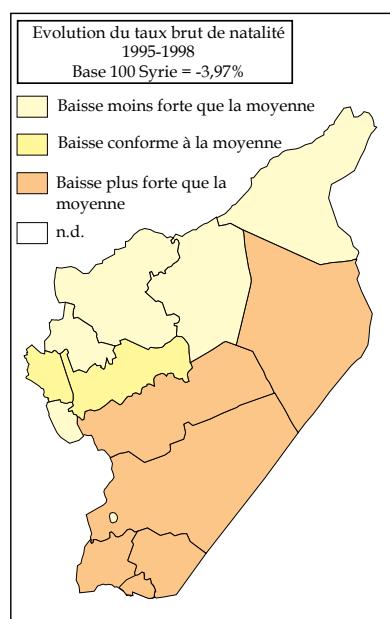
Densité : nombre d'habitants par km².

Annexes



B) NAISSANCES ET VOYAGES

Code	Mohafazats Syriennes	Taux brut de natalité 1998	Taux brut de mortalité 1998
	Syrie	32,4	3,7
SYR1	Damas	29,8	4,7
SYR2	Damas Rural Area	19,8	2,4
SYR3	Aleppo	38,0	3,9
SYR4	Homs	29,9	3,6
SYR5	Hama	34,2	4,0
SYR6	Lattakia	24,0	4,4
SYR7	Deir-es zor	43,4	3,7
SYR8	Idleb	44,7	4,2
SYR9	Al-Hassakeh	28,5	2,7
SYR10	Al-rakka	39,0	3,8
SYR11	Al-Sweida	22,7	4,6
SYR12	Dar'a	32,3	3,3
SYR13	Tartous	23,2	3,4
SYR14	Quneitra	104,1	11,1



Annexes

II) CONDITIONS DE VIE ET CONSOMMATION

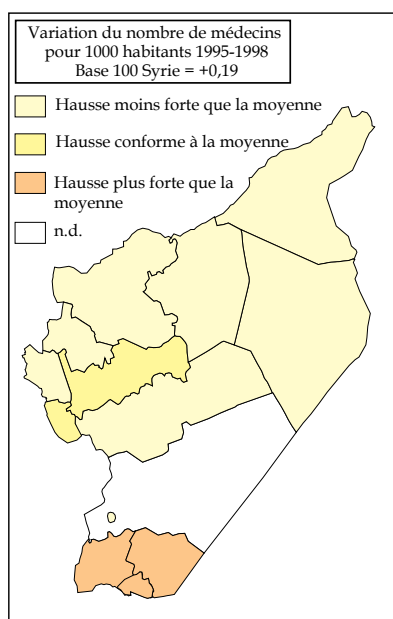
A) LA COUVERTURE SANITAIRE

Code	<i>Mohafazats Syriennes</i>	Nombre de médecins pour 1000 habitants 1998	Nombre de lits d'hôpitaux pour 1000 habitants 1998
	Syrie	1,3	1,2
SYR1	Damas	2,8	3,2
SYR2	Damas Rural Area	1,3	0,8
SYR3	Aleppo	1,2	1,1
SYR4	Homs	1,4	1,0
SYR5	Hama	1,0	0,8
SYR6	Lattakia	1,8	1,6
SYR7	Deir-es zor	0,7	1,2
SYR8	Idleb	0,7	0,5
SYR9	Al-Hassakeh	0,4	0,7
SYR10	Al-rakka	0,9	1,0
SYR11	Al-Sweida	1,6	1,6
SYR12	Dar'a	1,1	0,7
SYR13	Tartous	2,1	1,8
SYR14	Quneitra	5,9	1,2

B) L'ÉQUIPEMENT DES MÉNAGES

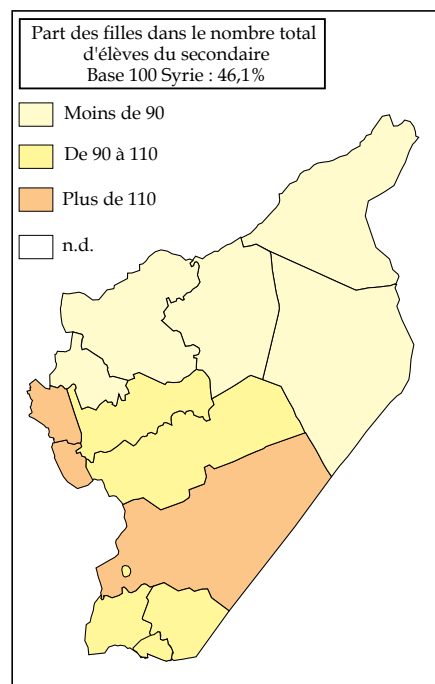
Code	<i>Mohafazats Syriennes</i>	Nombre de téléphones pour 1000 habitants 1995	Nombre de téléphones pour 1000 habitants 1998
	Syrie	69,4	95,4
SYR1	Damas	} 111,4	151,3
SYR2	Damas Rural Area		
SYR3	Aleppo	32,2	38,8
SYR4	Homs	53,3	74,3
SYR5	Hama	160,5	202,0
SYR6	Lattakia	46,5	76,4
SYR7	Deir-es zor	95,7	135,8
SYR8	Idleb	49,3	76,1
SYR9	Al-Hassakeh	12,4	24,7
SYR10	Al-rakka	40,9	75,3
SYR11	Al-Sweida	140,0	197,6
SYR12	Dar'a	49,8	74,6
SYR13	Tartous	38,5	59,1
SYR14	Quneitra	72,4	95,6

Annexes



C) ENSEIGNEMENT & FORMATION

Code	Mohafazats Syriennes	Primaire :	Secondaire :
		élèves pour 1000 hab. Base 100 Syrie 1998	élèves pour 1000 hab. Base 100 Syrie 1998
SYR1	Damas	88,8	134,7
SYR2	Damas Rural Area	85,6	83,6
SYR3	Aleppo	104,0	63,8
SYR4	Homs	101,0	122,5
SYR5	Hama	104,5	118,5
SYR6	Lattakia	84,0	156,9
SYR7	Deir-es zor	96,2	74,8
SYR8	Idleb	110,7	79,4
SYR9	Al-Hassakeh	103,5	73,2
SYR10	Al-rakka	106,1	66,4
SYR11	Al-Sweida	86,7	167,7
SYR12	Dar'a	111,4	124,0
SYR13	Tartous	82,9	157,9
SYR14	Quneitra	—	—



Annexes

III) TRAVAILLER ET PRODUIRE

A) ACTIVITÉ ET EMPLOI

Code	<i>Mohafazats Syriennes</i>	Répartition (%) du nombre de chômeurs recensés en 1995	Répartition (%) du nombre de chômeurs recensés en 1998
	Syrie	100,0	100,0
SYR1	Damas	77,0	84,5
SYR2	Damas Rural Area	—	—
SYR3	Aleppo	0,5	0,0
SYR4	Homs	2,7	2,8
SYR5	Hama	—	0,4
SYR6	Lattakia	—	—
SYR7	Deir-es zor	—	1,6
SYR8	Idleb	8,7	0,1
SYR9	Al-Hassakeh	—	—
SYR10	Al-rakka	—	0,2
SYR11	Al-Sweida	—	—
SYR12	Dar'a	—	—
SYR13	Tartous	0,2	0,1
SYR14	Quneitra	10,9	10,4

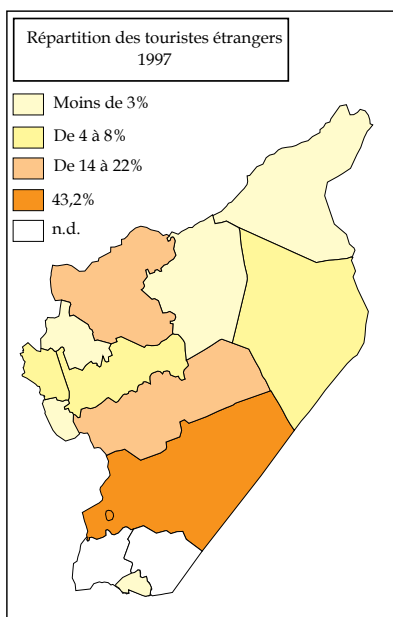
B) ACTIVITÉS AGRICOLES

Code	<i>Mohafazats Syriennes</i>	Total des terres cultivables en milliers d'hectares en 1997	Part (%) des terres irriguées dans le total des terres cultivées
	Syrie	5987	75,7
SYR1	Damas	} 192	42,7
SYR2	Damas Rural Area		
SYR3	Aleppo	1232	87,3
SYR4	Homs	399	82,2
SYR5	Hama	488	66,3
SYR6	Lattakia	111	67,3
SYR7	Deir-es zor	234	23,2
SYR8	Idleb	342	89,2
SYR9	Al-Hassakeh	1392	68,1
SYR10	Al-rakka	884	77,4
SYR11	Al-Sweida	189	100,0
SYR12	Dar'a	227	87,2
SYR13	Tartous	—	79,8
SYR14	Quneitra	151	90,0

Annexes

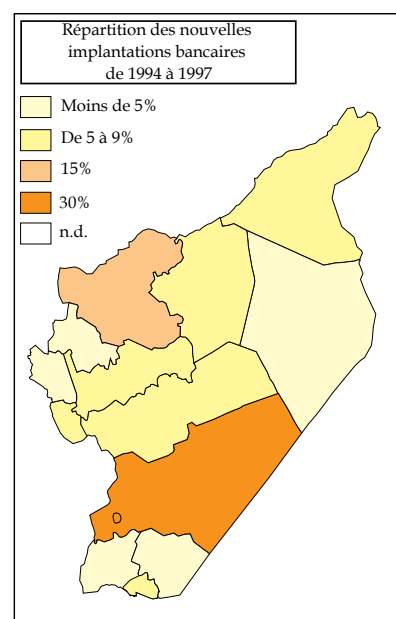
		Répartition (%) de la consommation d'eau en 1997		
Code	Mohafazats Syriennes	Pertes	Consommation libre	Consommation payante
	Syrie	23,4	17,4	59,2
SYR1	Damas	}	34,7	40,3
SYR2	Damas Rural Area			
SYR3	Aleppo	18,0	9,5	72,5
SYR4	Homs	44,0	1,7	54,3
SYR5	Hama	30,1	1,6	68,4
SYR6	Lattakia	29,3	2,4	68,3
SYR7	Deir-es zor	16,7	22,2	61,1
SYR8	Idleb	15,0	5,0	80,0
SYR9	Al-Hassakeh	20,2	7,8	72,1
SYR10	Al-rakka	11,5	14,6	73,9
SYR11	Al-Sweida	29,4	0,4	70,2
SYR12	Dar'a	23,5	0,4	76,1
SYR13	Tartous	17,1	5,3	77,6
SYR14	Quneitra	—	—	—

C) TOURISME



IV) PRIX, INTERMÉDIATION ET ÉCHANGES

IMPLANTATION BANCAIRE



Annexes